

La commune de
MARCHIN

Les promenades

PROMENADES

- À PIED
- À CHEVAL
- À VÉLO

À TRAVERS
LES VILLAGES,
LES BOIS ET
LES PÂTURAGES

.ADL

MARCHIN



COMMUNE DE
MARCHIN

Vaste commune constituée de 10 hameaux,
Marchin est composée d'un mélange harmonieux
de fermes, de châteaux, de bois et de pâturages.
Nichées dans ses divers vallons, on y trouve
de superbes maisons villageoises en pierre.



BOIS GUILLAUME

PROMENADE PIÉTON



DÉPART :

Relais touristique de Vyle
Rue du Parc
4570 Marchin

DIFFICULTÉ :

Moyen

TRACÉ :



À LA DÉCOUVERTE DES PROMENADES À MARCHIN

À PROPOS...

La balade du Bois Guillaume débute à l'ancienne école et maison communale de Vyle-Tharoul, fermée depuis 1978.

Ce parcours pédestre vous fera découvrir le charmant village de Vyle-Tharoul avant de vous emmener loin du tumulte urbain, dans la quiétude du Bois Guillaume. Vous apprécierez cette atmosphère paisible en pleine nature avant de redescendre vers le village, en longeant des prairies.

DURÉE ESTIMÉE :
1 H 40

5,9 KM

BALISE :
LOSANGE
HORIZONTAL
ROUGE





BOIS SANDRON

PROMENADE PIÉTON



DÉPART :

Place de Belle-Maison
4570 Marchin

DIFFICULTÉ :

Moyen

TRACÉ :



À LA DÉCOUVERTE DES PROMENADES À MARCHIN

À PROPOS...

Cette promenade commence sur la place de Belle-Maison, où se trouvent l'église Saint-Hubert et son kiosque historique. Vous longerez le parc du château de Belle-Maison, puis traverserez le Ry de Wappe pour monter vers Bel-Air.

En empruntant le chemin des gueuses, vous pénétrerez dans le bois de Sandron, où vous découvrirez "la pierre de la sorcière" et terminerez en passant par le Fourneau et le Fond de Fourneau.



DURÉE ESTIMÉE :
1 H 40

7,0 KM

BALISE :
RECTANGLE
HORIZONTAL
ROUGE



TRIFFOY

PROMENADE PIÉTON



DÉPART :

Place Grand Marchin
4570 Grand-Marchin

DIFFICULTÉ :

Moyen

TRACÉ :



À LA DÉCOUVERTE DES PROMENADES À MARCHIN

À PROPOS...

Au départ de la place, cette promenade vous fera explorer les environs de Grand-Marchin. Après avoir descendu le chemin vers la vallée du Triffooy, vous serez guidé jusqu'à Jamagne, un hameau composé de plusieurs fermes et berceau de Marchin.

L'itinéraire vous fera découvrir divers paysages en passant par Vaux, State et la vallée du Triffooy, des lieux calmes et pittoresques nichés dans des collines boisées.

DURÉE ESTIMÉE :
2H 15

8,2 KM

BALISE :
LOSANGE
HORIZONTAL
BLEU





VAL D'EREFTE

PROMENADE PIÉTON / CHEVAL



DÉPART :

Près de "Latitude 50"
Rue du Tige
4570 Grand-Marchin

DIFFICULTÉ :

Moyen

TRACÉ :





À LA DÉCOUVERTE DES PROMENADES À MARCHIN

À PROPOS...

Depuis la place de Grand-Marchin, cette promenade vous invite à découvrir le hameau d'Ereffe. Vous traverserez les campagnes et le bois de Séchamp pour rejoindre le Fond du Fourneau. Ensuite, vous longerez le RAVeL et la rivière du Hoyoux. En récompense de vos efforts, la balade se termine par une remontée vers Ereffe et Grand-Marchin, offrant de magnifiques vues panoramiques.

À éviter en hiver, cette promenade peut être boueuse par temps humide.



DURÉE ESTIMÉE :
2H

7,5 KM

BALISE :
ROND
BLEU



CHEMIN DE LA MÉMOIRE

PROMENADE PIÉTON



DÉPART :

Au croisement de la
Grand Route et de la rue
du ruisseau
4570 Vyle-et-Tharoul

DIFFICULTÉ :

Moyen

TRACÉ :



À LA DÉCOUVERTE DES PROMENADES À MARCHIN

À PROPOS...

Cette belle promenade très forestière remonte le temps et parcourt les lieux des combats de septembre 1944 entre l'armée allemande et la résistance pour la maîtrise de la plaine de parachutage du maquis de Bagatelle.

En empruntant ce chemin, vous vous plongerez au cœur des événements de ce début septembre 1944...



DURÉE ESTIMÉE :
2 H 15

9,0 KM

BALISE :
LRECTANGLE
HORIZONTAL
BLEU



BELLE-MAISON NORD

PROMENADE
PIÉTON / CHEVAL



DÉPART :

Place de Belle-Maison
4570 Marchin

DIFFICULTÉ :

Moyen

TRACÉ :



À LA DÉCOUVERTE DES PROMENADES À MARCHIN

À PROPOS...

Au départ de la place de Belle-Maison, cette agréable promenade vous permettra de découvrir les recoins boisés de Marchin en traversant les bois de Goesnes et de Bertranfontaine, ainsi que d'autres charmantes petites zones vertes.


En chemin, vous pourrez admirer le château et la ferme de Belle-Maison. Et pour terminer, vous reviendrez à votre point de départ en empruntant les routes de campagne du Thier Boufflette.



DURÉE ESTIMÉE :
2 H 15

9,1 KM

BALISE :
ROND
ROUGE



MARCHIN TOUT TERRAIN PROMENADE VÉLO



DÉPART :

Eglise Saint Martin
Rue de la Forge
4570 Marchin

DIFFICULTÉ :

Moyen

TRACÉ :



À LA DÉCOUVERTE DES PROMENADES À MARCHIN

À PROPOS...

Passionnés de vélos, cet itinéraire vous permettra une découverte complète de la commune de Marchin.

Vous traverserez de magnifiques paysages, admirerez le patrimoine bâti rural et religieux et passerez près de lieux clés de la gastronomie et des produits du terroir.

En somme, cette randonnée vous offrira un aperçu représentatif de la beauté et de la richesse de Marchin.



DURÉE ESTIMÉE
2H

24 KM

BALISE :
LOSANGE
HORIZONTAL
BLEU



GRAND- MARCHIN

PROMENADE
PIÉTON / CHEVAL



DÉPART :

La ferme du Tige
Rue du Tige 13a
4570 Marchin

DIFFICULTÉ :

Moyen

TRACÉ :



À LA DÉCOUVERTE DES PROMENADES À MARCHIN

À PROPOS...

Cette longue promenade vous emmènera à la découverte des villages de Jamagne, Goesnes, Hodoumont, Tahier, Pailhe et Vyle. À Goesnes, vous admirerez la ferme du Perron et sa chapelle Saint-Pierre classée. Vous poursuivrez en appréciant le château d'Hodoumont, et à Tahier, vous emprunterez une portion de la route de la Guerre de la Vache. Enfin, vous longerez le Hoyoux avant de remonter par un chemin escarpé vers Grand-Marchin.



DURÉE ESTIMÉE :
5H30

24 KM

BALISE :
ROND
JAUNE

LEURS MISSIONS PRINCIPALES:



Financés par la Wallonie et par la Commune, les 3 agents de développement local sont:

Bernard Sépulchre
Cécile Hue
Caroline Blanco

Leur bureau est situé à l'Administration Communale.

ACCOMPAGNER

Accompagner l'entrepreneur dans toutes ses démarches de création ou de développement d'activités. On entend par entrepreneur: "tout porteur de projet qui innove, prend le risque de mener seul ou en équipe une activité de type économique, sociale ou culturelle. A chaque étape de votre entreprise, l'ADL peut vous aider dans votre développement, assure votre visibilité et vous met en contact avec un réseau de partenaires privé et public.

ANIMER

Animer le collectif "Marchin Entrepren", créé en 2013 par une dizaine d'entrepreneurs tous secteurs confondus, soucieux de créer des liens et donner de la visibilité à tous les secteurs d'activités marchinois. Les actions en 2024: la 6ème édition de la carte Marchin Entrepren, la réfection du pont de Vaux endommagé suite aux inondations de 2021.

RÉALISER

Réaliser des projets qui répondent aux enjeux de développement du territoire de la commune. Par exemple:

- **La transition énergétique:** réaliser un réseau de chaleur bois pour alimenter des bâtiments communaux.
- **Le redéploiement économique de la Vallée du Hoyoux:** reconvertir les friches industrielles..

VOS AGENTS ADL

Bernard "Nico" Sépulchre

085 270 444

bernard.sepulchre@marchin.be

Cécile Hue

085 270 459

cecile.hue@marchin.be

Caroline Blanco

085 270 419

caroline.blanco@marchin.be



Bureau de dépôt : Marchin 1 - N° agrément : P 601175

Responsable d'édition : Adrien Carlozzi, Bourgmestre
rue Joseph Wauters, 1a - 4570 Marchin